



# Portrait DE LA Biodiversité

LAMANON



Rollier d'Europe © André SIMON

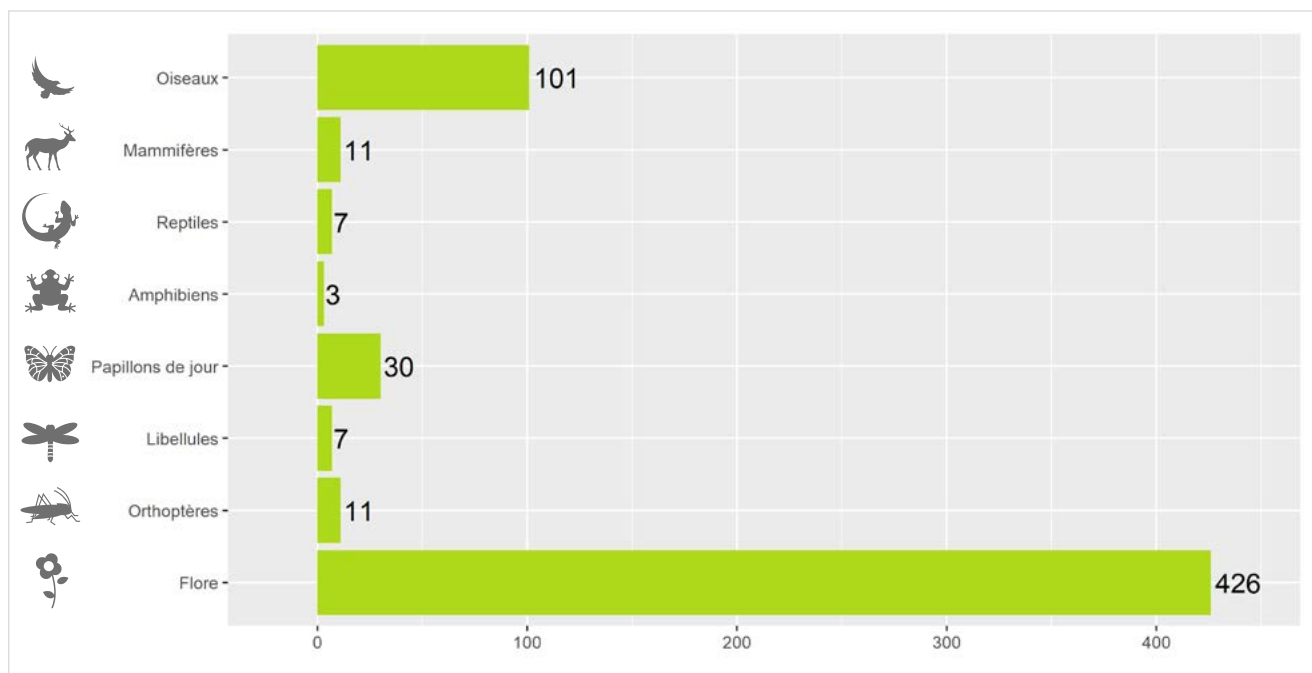


Localisation de la commune dans la métropole d'Aix-Marseille-Provence

## LA CONNAISSANCE DE LA FAUNE ET DE LA FLORE SUR VOTRE COMMUNE

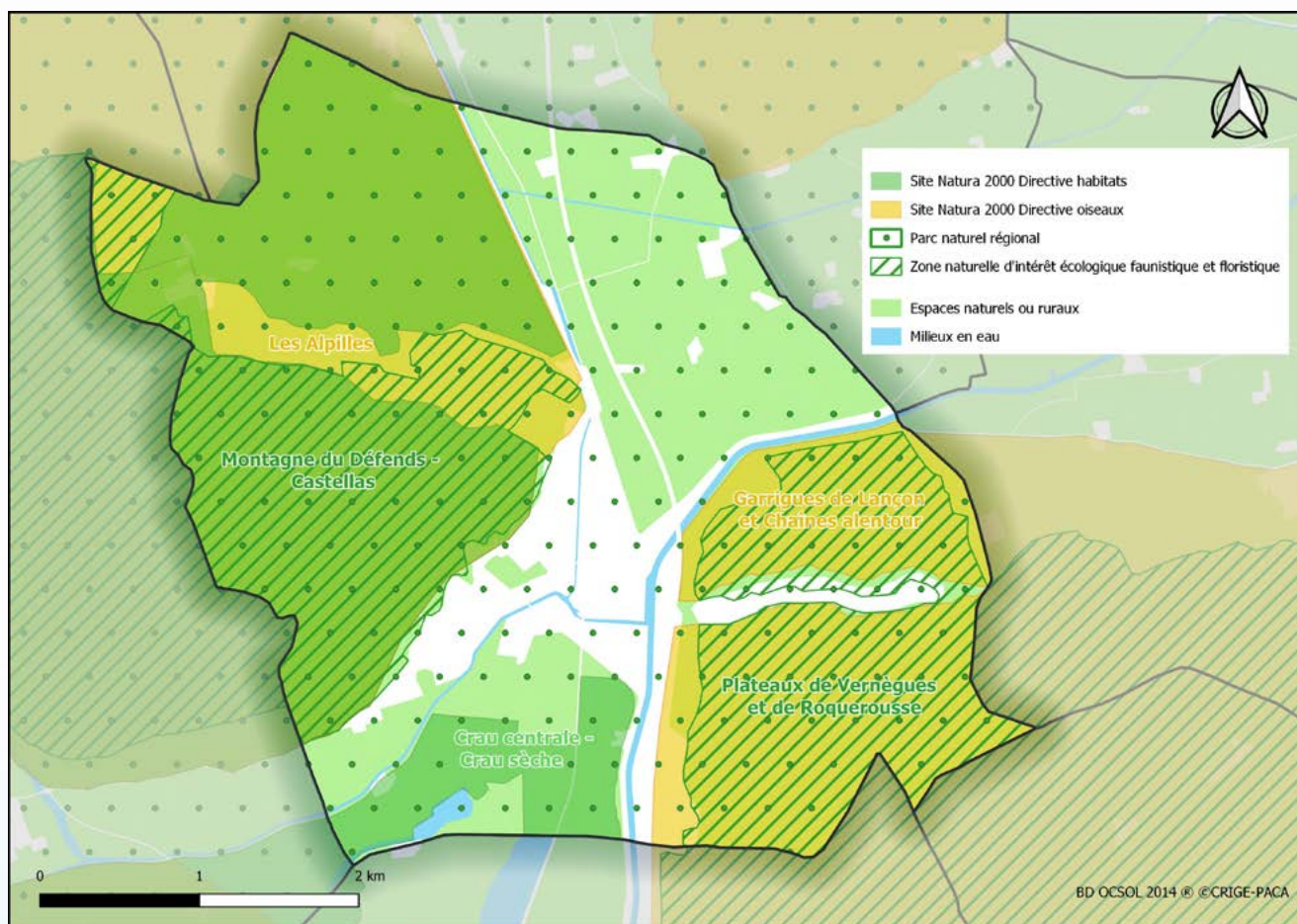
620 espèces sont aujourd'hui connues sur la commune de Lamanon, soit 11% de la faune et de la flore terrestre recensées sur la métropole d'Aix-Marseille-Provence. 102 espèces sont protégées au niveau national. 9 espèces sont menacées à l'échelle nationale et 14 à l'échelle régionale.

La compilation de 2 466 observations naturalistes a permis de réaliser ce portrait de la biodiversité continentale communale.



Richesse faunistique et floristique de Lamanon (nombre d'espèces)

## LES ESPACES NATURELS



Carte 41 : Cartographie des espaces naturels de Lamanon

D'une surface de 19 km<sup>2</sup>, 86 % de la commune de Lamanon sont des espaces naturels et ruraux. 67 % sont identifiés par des zonages à enjeu écologique.

Les paysages des **Alpilles**, à l'ouest, et les chaînes du pays salonais, à l'est, sont typiques des milieux méditerranéens provençaux. Les garrigues à chêne kermès se mêlent aux taillis de chênes verts et aux pins d'Alep. Ces formations sont ponctuées de pelouses sèches d'un grand intérêt pour la flore patrimoniale<sup>1</sup>. Les plateaux sont entrecoupés de vallons plus ou moins forestiers et humides. La mosaïque de milieux est favorable à un riche cortège d'insectes, de reptiles et d'oiseaux, certains patrimoniaux. Les falaises accueillent la nidification de grands rapaces et constituent des gîtes pour des chauves-souris à forte valeur patrimoniale. Les milieux humides les plus temporaires accueillent des populations d'amphibiens adaptées au climat méditerranéen.

Les piémonts accueillent des **activités agricoles** liées notamment à la production de foin de Crau, qui, lorsqu'elles sont extensives, favorisent l'ouverture des milieux garants du maintien de la biodiversité des espèces de plaine, ainsi que le développement d'un réseau de haies favorable aux oiseaux nichant dans les cavités. Les plantes sauvages associées aux cultures sont une ressource alimentaire d'un grand intérêt pour les insectes pollinisateurs, mais aussi les auxiliaires des cultures qui protègent celles-ci des « ravageurs ».


L'**écosystème urbain et péri-urbain** n'est quant à lui jamais complètement isolé du milieu naturel ; certaines espèces peuvent bénéficier de conditions artificielles créées par l'homme.

<sup>1</sup> Les espèces et les habitats naturels patrimoniaux sont l'ensemble de la faune, de la flore et des milieux protégés, menacés et rares, ainsi qu'ayant parfois un intérêt scientifique ou symbolique.



## DES ESPÈCES DE FAUNE ET DE FLORE À OBSERVER

© André SIMON



### Aigle royal

**P** **LR**

L'Aigle royal colonise les massifs montagneux, avec une prédilection pour les milieux ouverts comportant des sites rupestres. Un seul couple nichant sur le territoire de la métropole, se reproduit dans le département des Bouches-du-Rhône. Sédentaire, le couple a des besoins réguliers en nourriture pour mener ses nichées à terme ; le territoire de chasse peut varier de 40 à plus de 150 km<sup>2</sup>.

© Gregory DELAUNAY



### Genette commune

**P**

Les milieux fréquentés par la Genette commune sont assez variés, de la forêt à la garrigue, avec des promontoires rocheux qu'elle utilise comme crottières. Ce mammifère carnivore, nocturne et discret est arrivé sur le territoire du fait de l'homme.

© André SIMON



### Lézard ocellé

**P** **LR**

Plus grand lézard de France, le Lézard ocellé est un hôte patrimonial des garrigues méditerranéennes et des cultures traditionnelles (oliveraies, amanderaies, vignes). Il affectionne les terrains pâturés extensivement et les zones occupées par le Lapin de garenne dont il utilise les anciens terriers. La présence de multiples gîtes est nécessaire pour cette espèce : fissures, terriers, tas de roche.

© Marion FOUCHARD



### Tabac d'Espagne

Le Tabac d'Espagne fréquente les prairies bocagères et lisières fleuries où les femelles pondent sur diverses violettes et pensées sauvages. L'adulte butine beaucoup les ronces et chardons.

© François GRIMAL



### Ophrys de Provence

**P**

L'Ophrys de Provence se développe sur terrains calcaires ensoleillés : pelouses sèches, garrigues, lisières de pinèdes. Comme les autres espèces d'Ophrys de la famille des orchidées, sa fleur mime un insecte pour l'attirer et assurer la pollinisation.

## Métropole Aix-Marseille-Provence

La métropole d'Aix-Marseille-Provence est la plus vaste métropole de France mais aussi l'une des plus richement dotées concernant la biodiversité. Un total de 5 801 espèces a été recensé à ce jour, parmi lesquelles 436 espèces sont protégées par la loi et 258 espèces sont actuellement menacées. La métropole accueille près des 2/3 de la flore régionale ou encore plus de la moitié des reptiles, oiseaux et papillons de jour connus en France. L'atlas métropolitain de la biodiversité améliore et évalue cette connaissance afin d'identifier les enjeux de conservation de la biodiversité pour en renforcer sa prise en compte dans les projets affectant l'organisation du territoire.



Nombre d'espèces par grand groupe faune et flore

## DES ACTIONS POUR VOUS ENGAGER EN FAVEUR DE LA BIODIVERSITÉ



### CONNAISSANCES

Améliorer les connaissances de la biodiversité sur la commune en organisant des campagnes de prospection de la faune et de la flore. Réaliser un atlas de la biodiversité communale (ABC). Candidater au dispositif Territoire engagé pour la nature (TEN). Mener des enquêtes sur des espèces.

Photo : Point d'observation des rapaces  
© Aurélie JOHANET



### PROTECTION

Adopter une gestion différenciée des espaces verts. Adapter l'éclairage public pour diminuer la pollution lumineuse. Impulser la création d'aires protégées. Préserver les haies. Concilier la nature et l'aménagement.

Photo : Création d'une lavogne pour la petite faune aquatique  
© François GRIMAL



### SENSIBILISATION

Organiser des événements : sorties nature, ateliers de découverte, expositions, conférences. Développer les sciences participatives. Créer une aire éducative terrestre ou marine. Former les agents communaux.

Photo : Enquête participative hirondelles  
© Daphné KLEJNOWSKI

## POUR ALLER PLUS LOIN, CONTACTER LE SERVICE DE LA MÉTROPOLE

✉ [biodiversite@ampmetropole.fr](mailto:biodiversite@ampmetropole.fr) 📍 [ampmetropole.fr](http://ampmetropole.fr)  
🏢 Service Biodiversité espaces naturels - Tour La Marseillaise 7<sup>e</sup> étage - 13002 MARSEILLE

### PARTENAIRES FINANCIERS ET TECHNIQUES

